

Secretaria de Meio Ambiente e Desenvolvimento Sustentável - SEMAD
Centro de Informações Meteorológicas e Hidrológicas do Estado de Goiás - CIMEHGO
Sala de Situação de Monitoramento de Riscos e Desastres Naturais

Boletim nº: 0137

Elaborado na data: **08/06/2023**

Previsão para data: **09/06/2023**

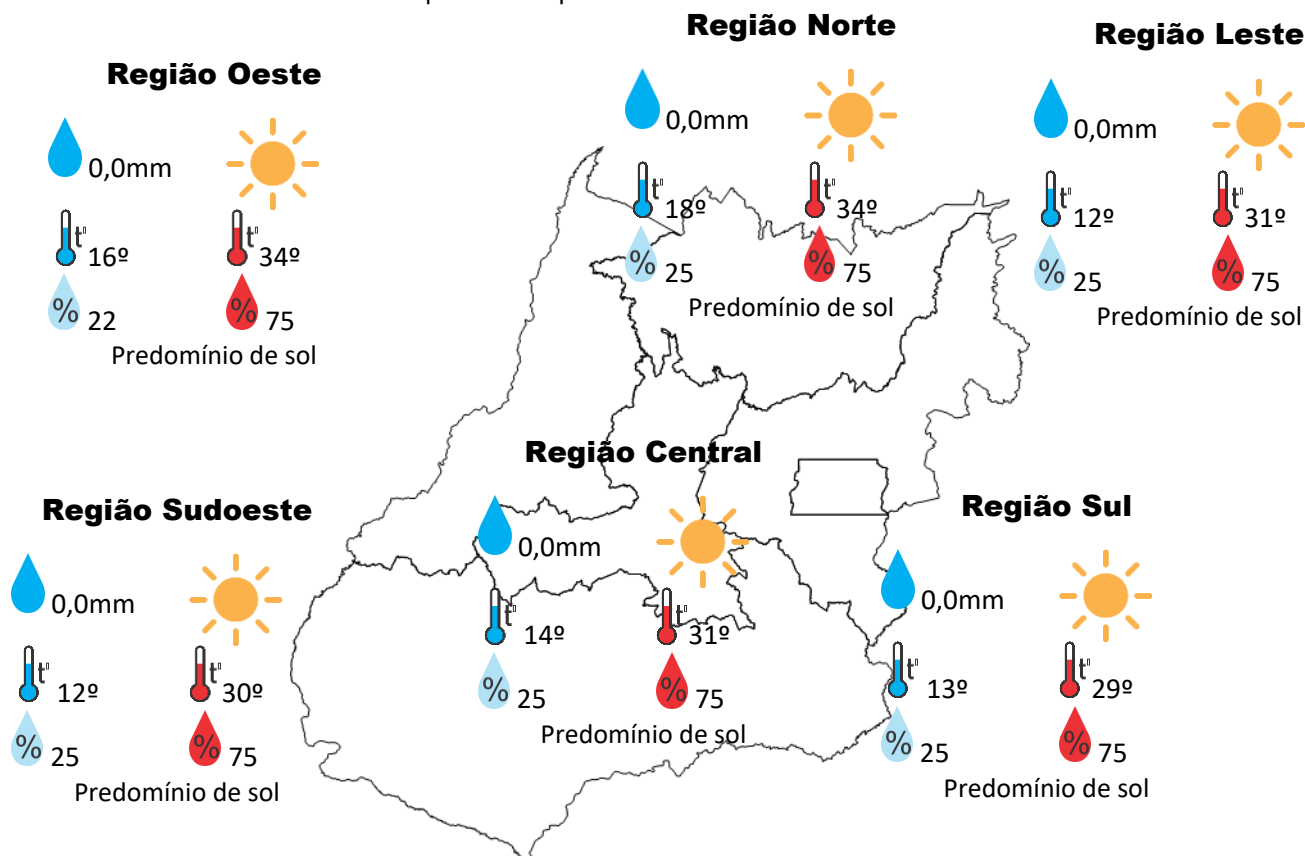
Informações do Tempo para o Estado

Sexta-feira, com predomínio de sol em todas as regiões de Goiás, as temperaturas serão baixas pela manhã e elevadas no período da tarde. A umidade relativa do ar estará em declínio no período vespertino.

Capital: predomínio de sol com temperatura máxima podendo chegar aos 29°C e umidade relativa do ar variando entre 25% a 75%, o nascer do sol será às 06:41hs e o pôr do sol às 17:50hs.

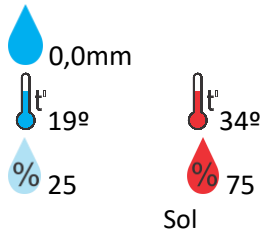
Alerta para o Estado: A Umidade Relativa do Ar no período da tarde estará em estado de **Atenção** com valores podendo chegar ao índice de 22%.

Prognóstico para o Estado neste final de semana: teremos predomínio de sol em todas as regiões de Goiás, temperaturas amenas pela manhã e elevadas no período da tarde, com a umidade relativa do ar em declínio no período vespertino.

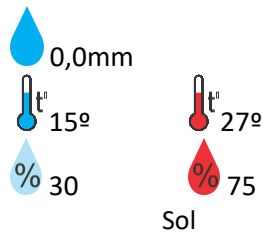


Previsão para alguns municípios:

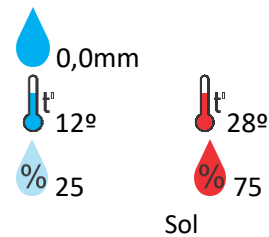
Porangatu



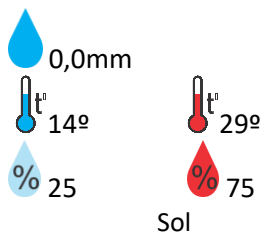
Catalão



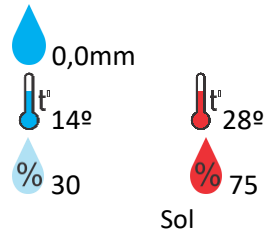
Jataí



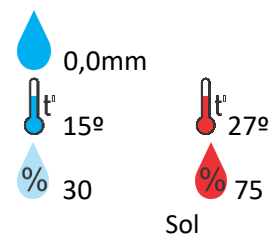
Rio Verde



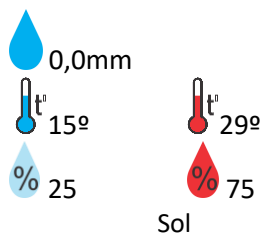
Luziânia



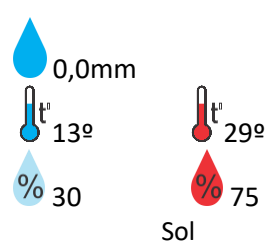
Anápolis



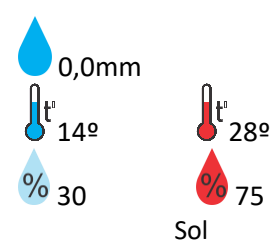
Goiânia



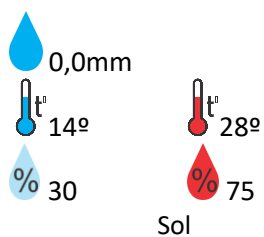
Itumbiara



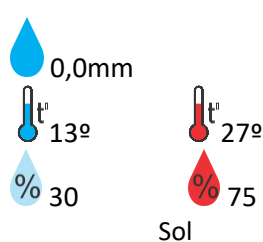
Ouvidor



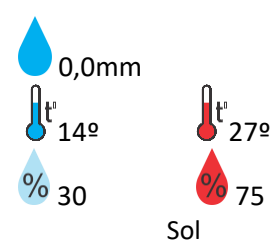
Goiandira



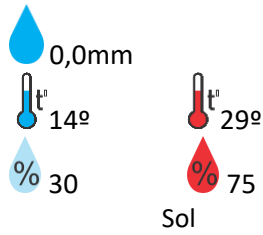
Três Ranchos



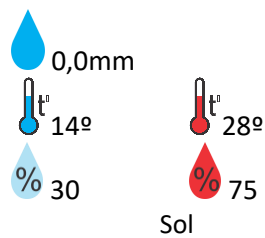
Cumari



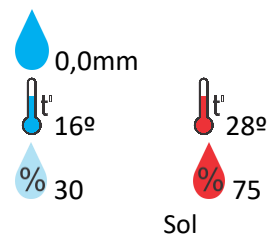
Ipameri



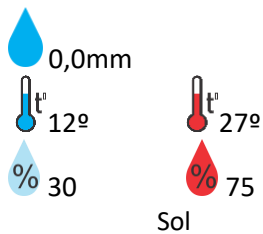
Nova Aurora



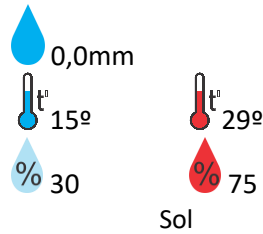
Formosa



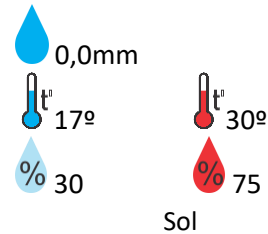
Cristalina



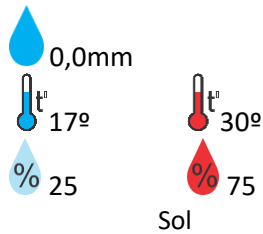
Santa Helena



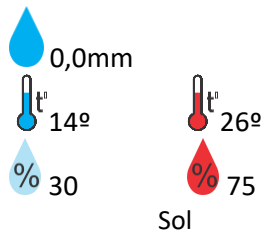
Ceres



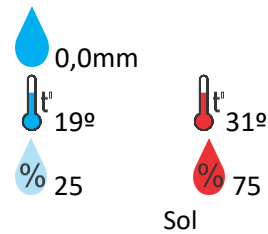
Goianésia



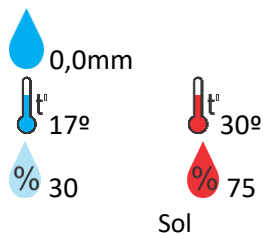
Davinópolis



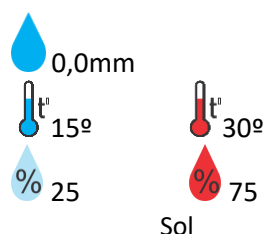
Rubiataba



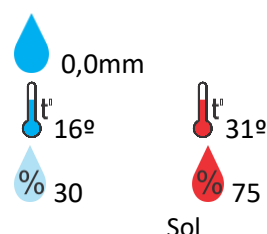
Flores de Goiás



Iporá



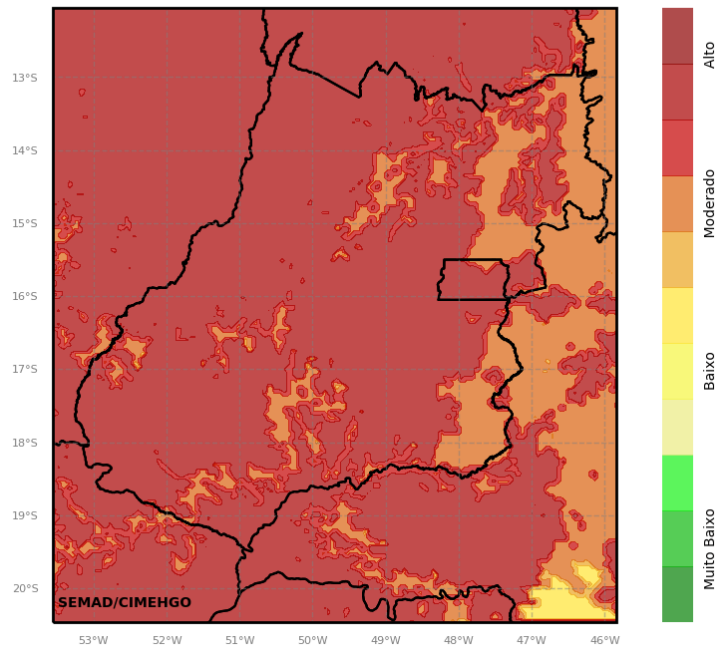
Pirenópolis



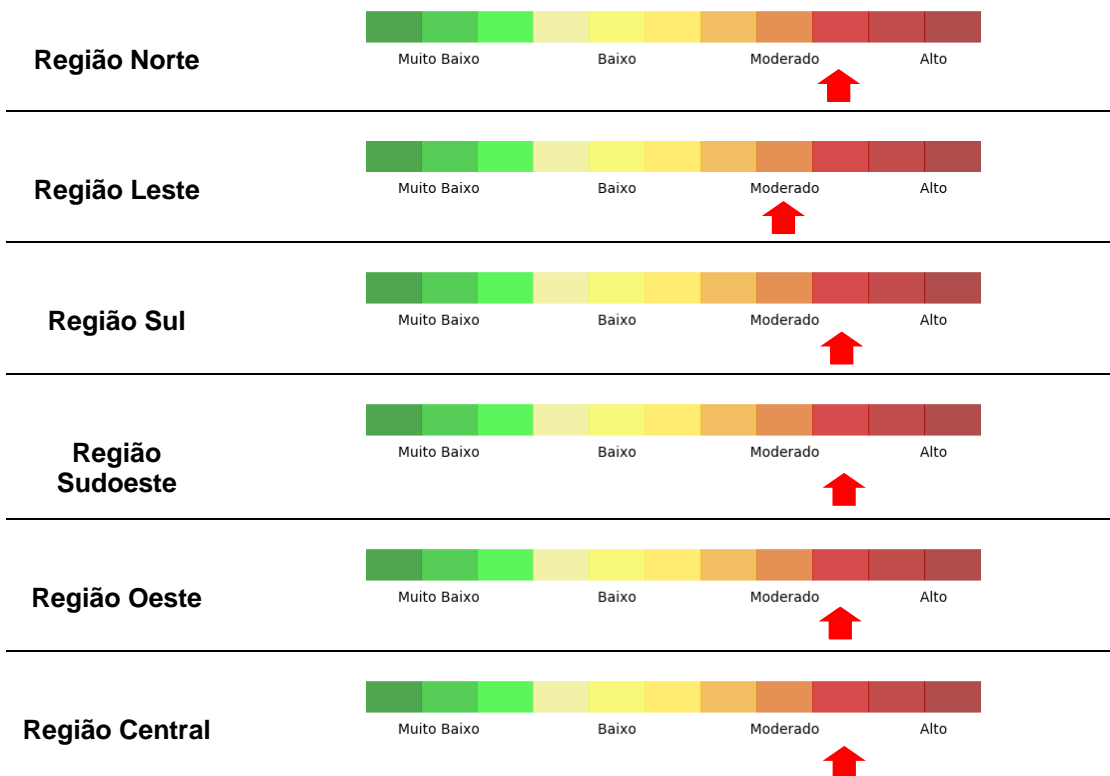
OBS: As informações contidas nesse boletim do tempo levam em consideração dados das variáveis meteorológicas previstas por modelos meteorológicos e análise de imagens de satélite do dia 08/06/2023 às 07:00 horas

Prognóstico de Risco de Incêndio para o Estado de Goiás no dia 09/06/2023

Risco de Incêndio (Índice de Haines)
Iniciado em 07/06/2023 12 UTC - Previsão para 09/06/2023 - WRF 4km



Informações por Intensidade de Risco para as Regiões do Estado



O objetivo das informações descritas acima é demonstrar as regiões mais críticas e favoráveis ao desenvolvimento de queimadas, associadas aos fatores climáticos. Lembrando que neste período, a maioria das queimadas são provocadas, e que necessitamos de uma consciência ambiental, a fim de não propagar as queimadas, esta prática danosa para a cidade e para o campo.